



▲ 244 Nordstadt – Schornbach – Oppelsbohm

228 Rudersberg – Welzheim  
263 Welzheim – Kaisersbach – (Althütte) ▶

R21 Oberndorf ▶

R2 Plüderhausen – Aalen\* ▶

Post

Karlstraße

# Schorndorf

Moserstraße

Schulstraße

Bahnhof

Postturm

Turnstraße

Marktplatz

Kirchgasse

Rosenstraße

Hetzelgasse

Hetzelgasse

Neue Straße

## BUS RUF TAXI Bahnhof

Linie	Ziel	Bussteig
106	Hohengehren (– Esslingen)	7
149	Baltmannsw. – Stumpenhof – Plochingen	7
227	Waiblingen – Fellbach	1
228	Rudersberg – Welzheim	5
242	Spittler Stift – Grauhalde	3
243	Urbach – Plüderhausen	2
244	Schornbach – Oppelsbohm	4
245	Weiler – Rohrbronn – Hößlinswart (– Erlenhof)	1
246	Erlensiedlung – Kreisverkehr Welzheimer Str.	4
247	Grauhalde – Alte Steige – Neuer Friedhof	1
260	Oberberken – Adelberg* – Göppingen*	2
262	Reichenbach (F) – Plochingen	5









































Linie	Ziel	Bussteig
263	Welzheim – Kaisersbach – (Althütte)	5
265	Schorndorf – Rudersberg – Welzheim – Kaisersbach – Althütte – Rudersberg – Schorndorf <sup>+</sup>	5
	nur Ausstieg	6
267	Schwäbisch Gmünd*	2
RT22	Schorndorf	
RT106	Hohengehren (– Esslingen)	7
RT149	Baltmannsw. – Stumpenhof – Plochingen	7
RT260	Schorndorf – Oberberken	2
RT262	Ruftaxi Schlichten – Schornd.	5
RT263	Schorndorf – Welzheim	5

\* nicht im VVS-Gebiet

+ Waldbus im Schwäbischen Wald 01.05. - 29.10.17

# Legende / Haltestellenkarten



	S-Bahn, S-Bahnhof		Regionalbahn, Stadtbahnhaltstelle		Stadtbahn, Stadtbahnhaltstelle		Busbahnhof ZOB (Zentraler Omnibusbahnhof) FOB (Fernomnibusbahnhof) SAB (Stuttgart Airport Busterminal)
	Bahnsteig Schienen oberirdisch Schienen unterirdisch		Bahnsteig Schienen		Bahnsteig Schienen oberirdisch Schienen unterirdisch		Bushaltstelle mit Liniennummer u. Fahrtrichtung Busstrecke
	RufTaxi fahren in Zeiten und Gegenden schwächerer Fahrgastnachfrage. Telefonische Bestellung (mind. eine halbe Stunde vor Fahrt). Halt an Linienbushaltestellen. Mit gültigem VVS-Ticket geringer Fahrpreisaufschlag.		LinienTaxi fahren in Zeiten und Gegenden schwächerer Fahrgastnachfrage. Halt an Linienbushaltestellen. Mit gültigem VVS-Ticket. LT Tag- und Nachtverkehr als Linienbusersatz T Nachtverkehr als Linienbusersatz		Zahnradbahn (SSB) Seilbahn (SSB)		Expressbusverbindung Der Expressbus
	Schienenersatzverkehr (SEV) Bus für Regional / S-Bahn		Schienenersatzverkehr (SEV) Bus für Stadtbahn		Schienenersatzverkehr (SEV) Bus für Zahnradbahn Bus für Seilbahn		Expressbus Linienlogo
	Information: Vitrinen, DB Reise- zentrum, DB Agentur		Ticketautomat/Ticketverkauf		öffentliche Toilette		Personenaufzug oberirdisch
	Park und Ride Plätze, Parkplätze zum Umstieg von PKW auf ÖPNV von PKW		überdachter Fahrradabstellplatz		Fahrrad-Service-Station		Personenaufzug unterirdisch
	Fahrradabstellplatz		abschliessbare Fahrradaufbewahrungsboxen		Leihfahrrad der Firma nextbike		Leihfahrrad der DB
	Treppe oberirdisch		Treppe zur/von Unterführung		Rampe oberirdisch		Rampe nach unten
	Straße mit Brücke		oberird. Fußweg, Verknüpfung/Zugang ÖPNV unterird. Fußweg, Verknüpfung/Zugang ÖPNV		Zebrastreifen, Fußgängerfurt		oberird. Fußweg, Fußgängerzone unterird. Fußweg, Fußgängerzone
	Gebäude, öffentl. Institution z.B: Schulen, Ämter		Gebäude, gewerbl. z.B: Hotels		Waldflächen Grünflächen Gewässer		Stadtmobil Standort Taxistand